

ПРИКАЗ ЛОКАЦИЈА КОЈЕ СУ ПРЕДМЕТ ИЗМЕНА И ДОПУНА ПЛАНА ГЕНЕРАЛНЕ РЕГУЛАЦИЈЕ НАСЕЉА БЕОЧИН

ШУМСКО ЗЕМЉИШТЕ






ШУМСКО ЗЕМЉИШТЕ

- ШУМЕ И ШУМСКО ЗЕМЉИШТЕ НАЦИОНАЛНОГ ПАРКА
ОСТАЛЕ ШУМЕ И ШУМСКО ЗЕМЉИШТЕ
ЗАШТИТНИ ПОЈАСЕВИ ЗЕЛЕНИЛА










ПОЉОПРИВРЕДНО ЗЕМЉИШТЕ

- | | |
|--|---|
| | ВОЋЊАЦИ И ВИНОГРАДИ - ПЛАНТАЖЕ |
| | ВОЋАРСКО-ВИНОГРАДАРСКЕ ЗОНЕ |
| | ПОЉОПРИВРЕДНО ЗЕМЉИШТЕ ПОТЕНЦИЈАЛНО ПОГОДНО ЗА ВОЋАРСТВО И ВИНОГРАДАРСТВО |

ВОДНО ЗЕМЉИШТЕ

- | | |
|---|--|
|  | ДУНАВ |
|  | ПОВРЕМЕНО ПЛАВНО ЗЕМЉИШТЕ - ИНУНДАЦИОНА РАВАНА |
|  | МИКРОАКУМУЛАЦИЈЕ |
|  | ПОТОЦИ И КАНАЛИ |
|  | РЕГУЛАЦИЈА ПОТОКА |

ГРАЂЕВИНСКО ЗЕМЉИШТЕ

- | | |
|---|---|
|  | ГРАЂЕВИНСКО ПОДРУЧЈЕ НАСЕЉА |
|  | ПЛАНИРАНО ПРОШИРЕЊЕ ГРАЂЕВИНСКОГ ПОДРУЧЈА НАСЕЉА |
|  | КОМУНАЛНЕ ПОВРШИНЕ - ПЛОВ |
|  | КОМУНАЛНЕ ПОВРШИНЕ - ГРОбЕ |
|  | ТУРИСТИЧКО - СПОРТСКО - РЕКРЕАТИВНЕ ПОВРШИНЕ |
|  | ЗОНЕ КУЉА ЗА ОДМОР И РЕКРЕАЦИЈУ (ВИКЕНД ЗОНЕ) |
|  | РАДНЕ ЗОНЕ ВАН ГРАНИЦЕ ГРАЂЕВИНСКОГ ПОДРУЧЈА НАСЕЉА |
|  | РИБЊАК |
|  | ТУРИСТИЧКИ ЛОКАЛИТЕТИ |

-
- Државни пут II реда
 Државни пут II реда - планирани општински пут
 Планирани државни пут II реда
 Општински пут
 Планирани општински пут
 Железничка пруга
 Национална бициклистичка стаза
 Железничка станица
 Јавно пристаниште
 Пристаниште за сопствене потребе
 Марина
 Трајектни прелаз - скела
 Тракести транспорт
 Одредбени наслип од високим вода
 Хидроелектрана на днаву

- ГРАНИЦА ОБУХВАТА ПЛАНА - ГРАНИЦА ОПШТИНЕ
 ГРАНИЦА КАТАСТАРСКИХ ОПШТИНА
 ГРАНИЦА НАЦИОНАЛНОГ ПАРКА "ФРУШКА ГОРА"